ESTRATTO DTBT scala 1:15.000

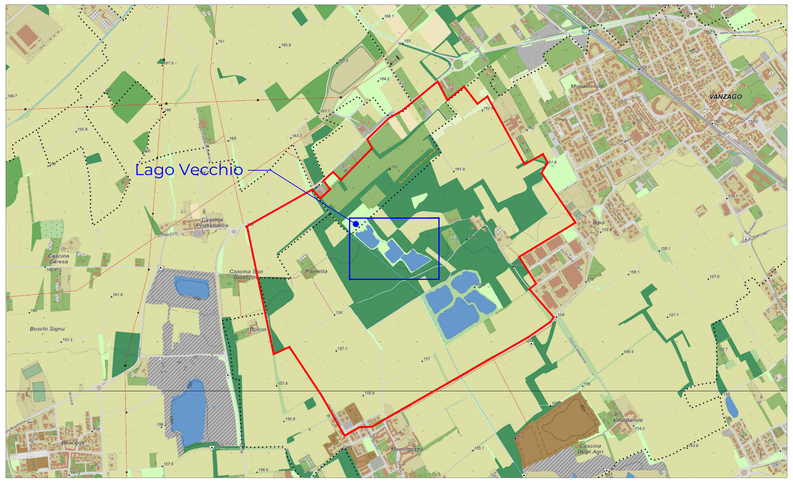

SEZIONE A - A'

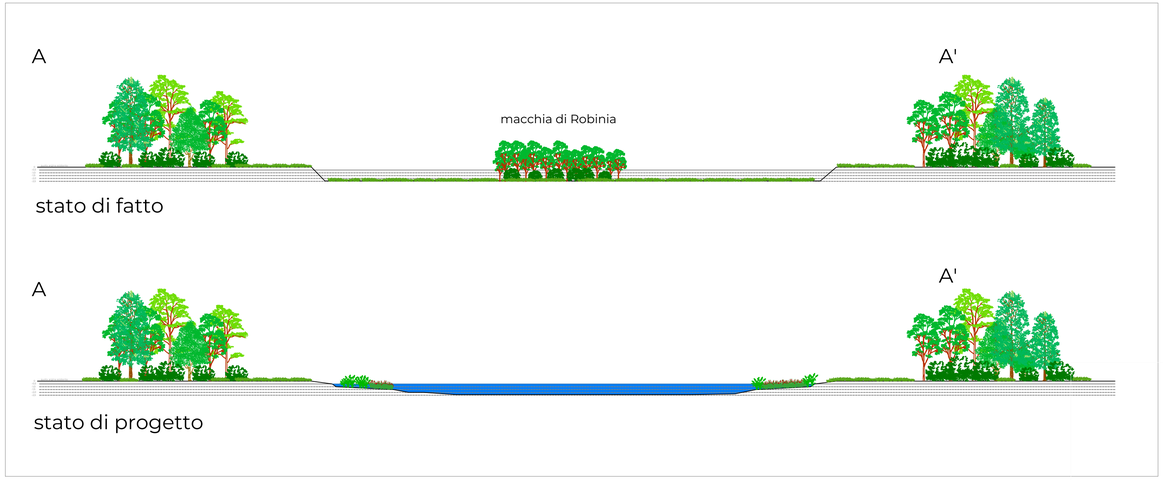

LEGENDA

- perimetro Bosco di Vanzago
- perimetro Lago Vecchio (superficie sommersa e vegetazione igrofila circostante)
- livello massimo dell'acqua
- linee batimetriche (eq. m 0,5)
- bosco igrofilo oggetto di miglioramento
- sezioni

GIOVANNI CASTELLI
19/05/2026 14:56:43 UTC+0200

ORTOFOTO "Lago Vecchio" - scala 1:5.000

SEZIONE B - B'

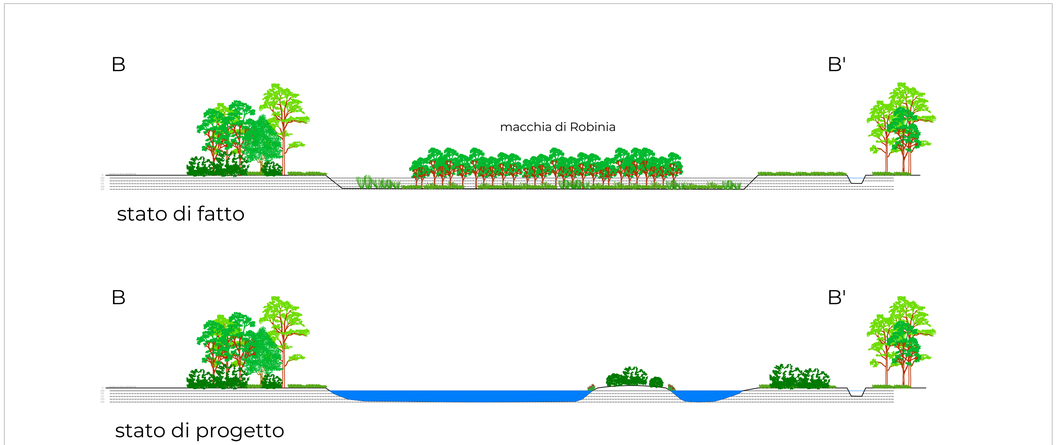

Dettaglio tecnico esplicativo

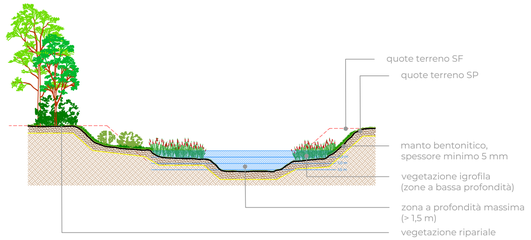

PLANIMETRIA STATO DI FATTO scala 1:800

PLANIMETRIA STATO DI FATTO scala 1:750

REGIONE: Regione Lombardia

CITTA' METROPOLITANA: Città metropolitana di Milano

COMUNE: Comune di Sediano

PROPONENTE: MINERVA ITALY DC SPV S.R.L.

PROPRIETA' DELLE AREE: MINERVA ITALY DC SPV S.R.L.

SVILUPPATORE: HSCALE

HSMXP1 - Campus Sedriano

Progetto per un nuovo Data Center in via Luigi Galvani a Sedriano, MI, Italy

PROCEDURA:

Valutazione di impatto ambientale per l'installazione di gruppi elettrogeni di emergenza con potenza maggiore di 150 MWt

D.Lgs 152/2006, Titolo III.
D.Lgs 152/2006, art. 2, Allegato II, alla parte seconda - progetti di competenza statale.

TEAM DI PROGETTO:

IDENTIFICATORE:

PROGETTO: **HS MXP1 SDR**

SEZIONE: **COM.04**

TITOLO: **Pianta compensazioni ecologiche OASI WWF Vanzago**

AUTORE: **STC - Giovanni Castelli**

NOTE:

REV.	DESCRIZIONE REVISIONE	DATA
00	EMISSIONE	08/ 05 / 26
01		
02		
03		
04		
05		

PROGETTAZIONE COORDINATA:

Black & White Engineering
Office No. 1801
Marina Plaza
Dubai marina
PO Box 27793
Tel: +971 4 365 2228
www.bw-engineering.com

L22 DC è una divisione di:
Lombardini22 S.p.A.
Via Elia Lombardini 22
20143 Milan, Italy
+39 02 36 59 62 00
info@l22.it
www.l22.it

PROGETTAZIONE COORDINATA:

studio tecnico CASTELLI
URBANISTICA - AMBIENTE - VERDE - PROGETTAZIONE

STUDIO TECNICO CASTELLI S.R.L.
via Montegga 38
21014 - Laveno Mombello (VA)
+39 0332 651693
info@pec.studiotecnicocastelli.eu

Responsabile del progetto:
Dott. Giovanni Castelli

TITOLO:
Pianta compensazioni ecologiche
OASI WWF Vanzago

DESCRIZIONE:
Planimetria di progetto; sezioni; dettagli

FORMATO: COMMESSA
SCALA: 1:750; varie
REDATTO: STC_P.S.
CONTROLLATO: STC_L.M.
APPROVATO: STC_L.M.

NOME FILE: HSMXP1SDR_COM.04_PIANTA_COMPENSAZIONI_ECOLOGICHE_OASI_WWF_VANZAGO